




Referenzprofil

2.02

OB: 20 cm

UB: 60 cm



Situation			Topographie / Geologie				Titeldaten									
	 <p style="text-align: center;">Seewer Kalk (Helvetikum)</p>				Daten-schlüssel	Projekt-Nr.	Profil-art	Pedologie	Datum			Profil-bezeichnung				
					1	2	3	4	5			6	7			
					6	6,2242	U	CW	4	5	2018	3.0				
					8	Polit. Gem. Adelboden						Gem. Nr.		10		
					9	Kanton Bern										
Ort Flurname Proj. geschichtsammler											11					
12	Blatt-Nr. 1:25'000	1247	Koordinaten	13	608	714	748	856	14							
Kartierungs-code											15					
Bemerkungen			Bodenbezeichnung													
□ Waldboden PNG: 14 x 0,8 = 12 cm			Renzina				Bodentyp	16	R	1352			17			
							Untertyp						18			
			Kieshaltig				Skelettgehalt		19	2	-			20		
							Lehmiger Schluff				Feinerdekorung		21	12	-	
			flachgründig								Wasserhaushaltsgruppe /			e		
							Pflanzennutzbare Gründigkeit			12 cm	5		24			
Neigung		25	10 %		Geländeform		8		26							
Profilskizze																
27	28	29/30		31/32		33/34	35/36	37/38	39/40	41 (43)	42	44/45	46/47	48 - 55	56	
Horizont			Profilskizze		Gefüge	organ. Sub. %	Ton %	Schluff %	Sand %	Kies (0.2-5) Vol. %	Steine (>5cm) Vol. %	Kalk CaCO ₃ %	pH CaCl ₂	Farbe (Munsell)	Proben Bemerkungen	
Nr.	Tiefe	Bezeichnung														
①	4	Ah		V		730										
②	18	Ah		Kv2		5	25	50	25	10	0	2	7	10Yr 3/3		
Profiltiefe		57														
Standort								Bewertung / Eignung								
Höhe ü. M. m	Exposition	Klima-eignungszone	Vegetation aktuell	Ausgangsmaterial	Landsch. element		Nutzungs-gebiet	Stufe	Boden-punktzahl	Eignung	Eignungs-klasse					
58	59	60	61	62/63	64	65		73	74	75	76					
1442	S	F	WA	KS	KR	1										
Nutzungsbeschränkungen / Meliorationen																
Krumenzustand		Limitierungen			Nutzungsbeschränkung			Meliorationen festgestellte		empfohlene		Düngereinsatz fest		flüssig		
66		67			68			69		70		71		72		
Wald																
Humus-form	Bestand		Baumhöhe, m gem. gesch.		Vorrat, m ³ /ha gem. gesch.		Alter, J gem. gesch.		Gesell-schaft	Geeignete Baumarten			Prod.-fähigkeit Stufe Punkte			
100	101		102	103	104	105	106	107	108	109			110	111		



0.00

0.10

0.20

Referenzprofil 3.02
Auflage: 10 cm
Waldboden: 30 cm



Referenzprofil 3.03
Auflage: 10 cm
Waldboden: 15 cm



Referenzprofil 3.04
Auflage: 20 cm
Waldboden: 27 cm

