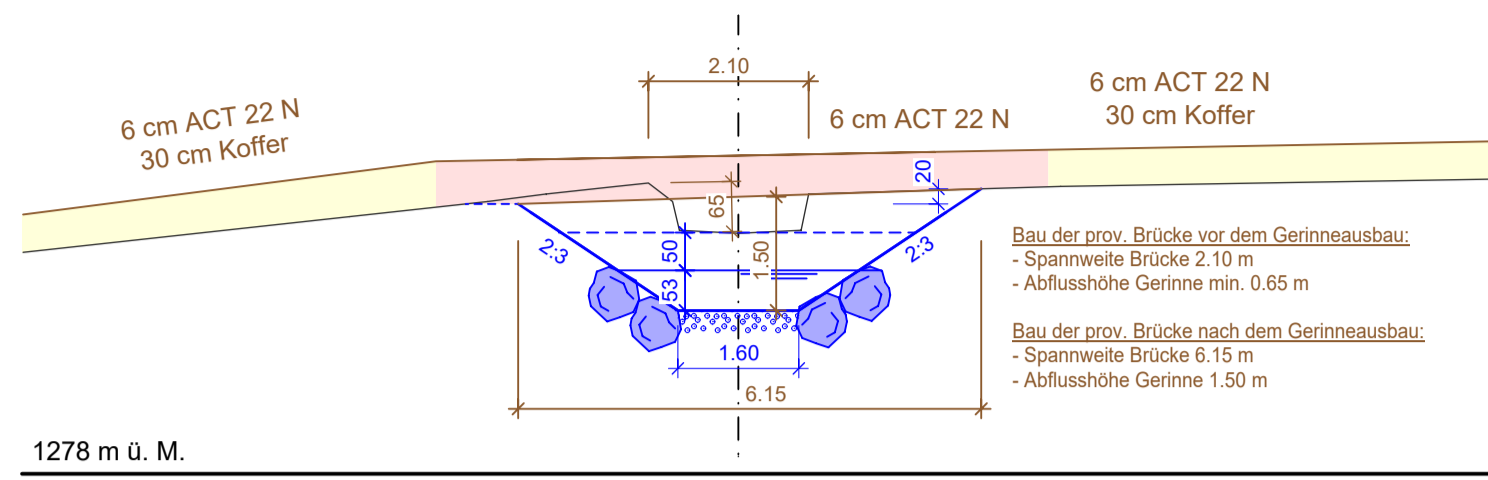
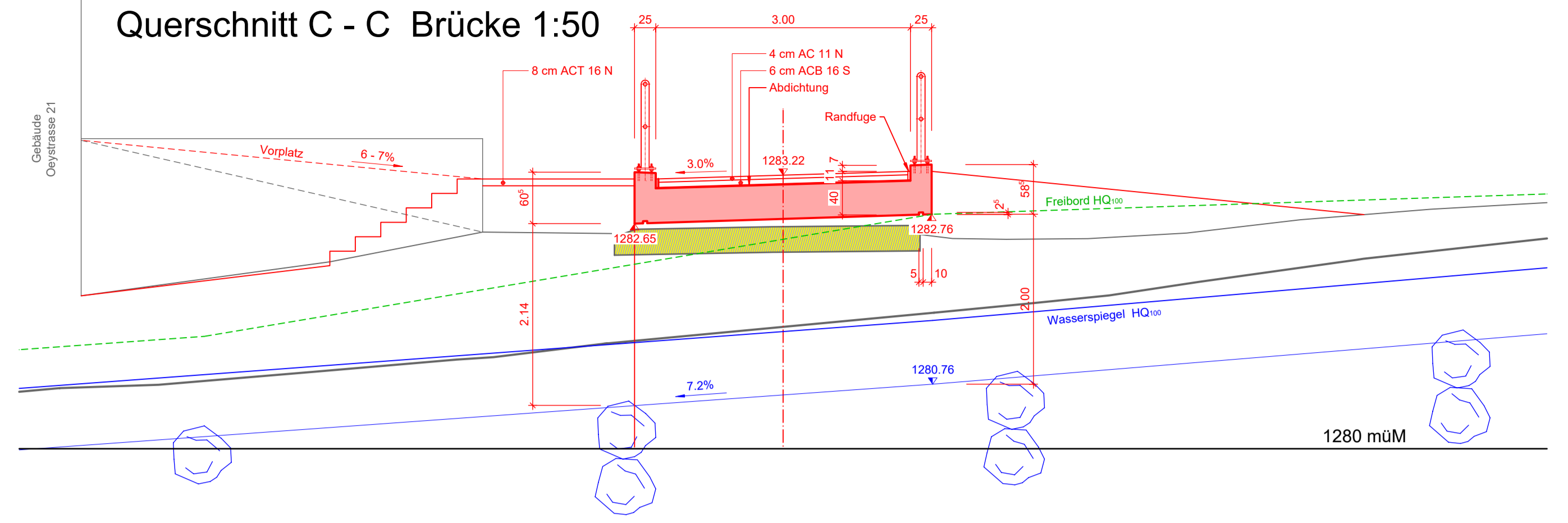


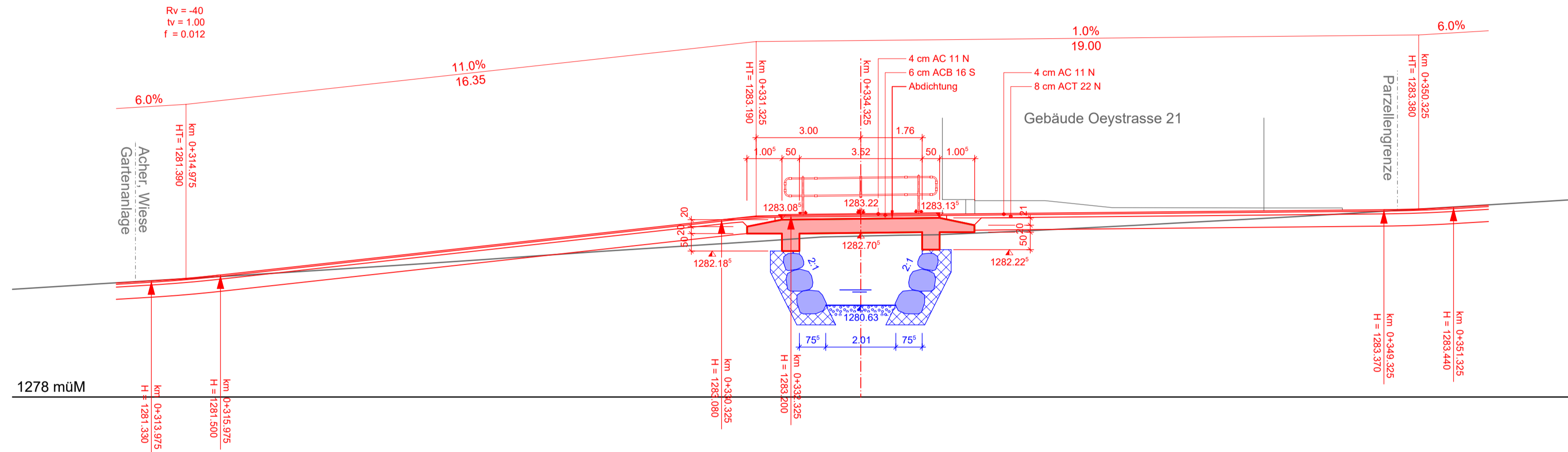
### Querschnitt D - D prov. Erschliessung 1:100



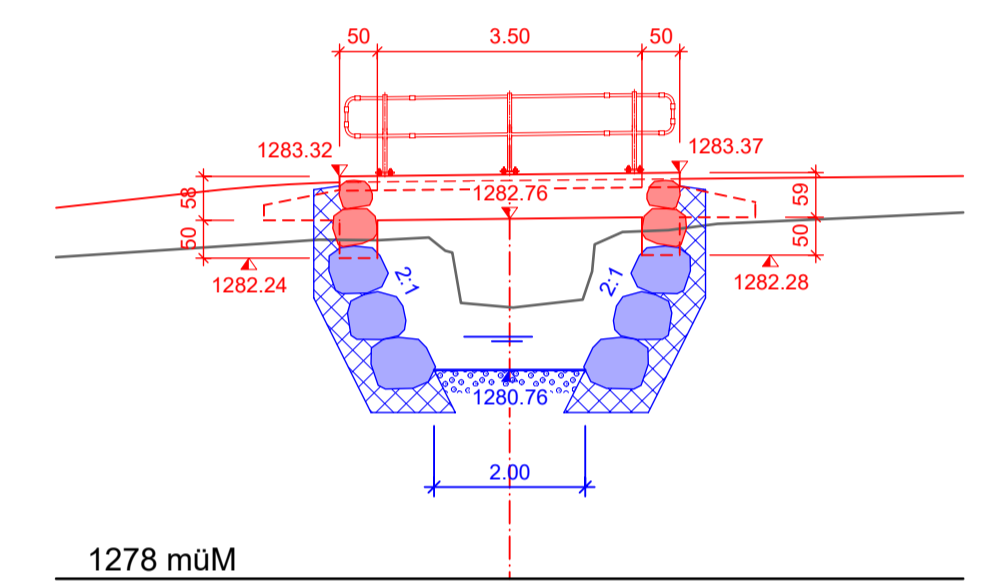
### Querschnitt C - C Brücke 1:50



### Längsschnitt A - A Oeystrasse 1:100



### Querschnitt B - B Schrenzigrabe 1:100



#### Legende:

- Projekt:**
- Fahrbahn
  - Anpassung an Vorplätze
  - Grünfläche
  - Böschung (Erd - Auftrag / Erd - Abtrag)
  - Brückenplatte
  - HWS Schrenzigraben
  - Sanierung Kanalisation Risetensträssli (Projekt Hollinger)
- Bestehend:**
- Strassen
  - Gebäude
  - Gewässer
  - Abbruch

**Bestehende Werkleitungen:**  
Die in den Plänen enthaltenen Werkleitungsangaben sind nicht lagegenau und daher **unverbindlich!** Der Unternehmer ist verpflichtet, vor Baubeginn die Vollständigkeit zu überprüfen. Insbesondere sind die entsprechenden Werke vorgängig aufzufordern, sämtliche (auch planlich nicht erfasste) Leitungen vor Ort genau zu kennzeichnen. Allenfalls ist die Lage durch Sondierungen festzustellen.

- best. Werkleitungen:**
- Mischwasser
  - Wasserversorgung
  - Elektro

Anpassungen Werkleitungen durch Projekt  
Hochwasserschutz Schrenzigraben



Oberingenieurkreis I  
Tiefbauamt  
des Kantons Bern

#### Wasserbauplan

Gewässer	Schrenzigrabe	Gewässer-Nr.	35918
Gemeinde	Adelboden	Projekt-Nr.	6.224.2
Erfüllungspflichtiger	Schwellenkorporation Adelboden	Plan-Nr.	33.505
Projekt vom	November 2019	Format	60 x 84
Revidiert			

#### Unterlage Brücke Oeystrasse 1:100

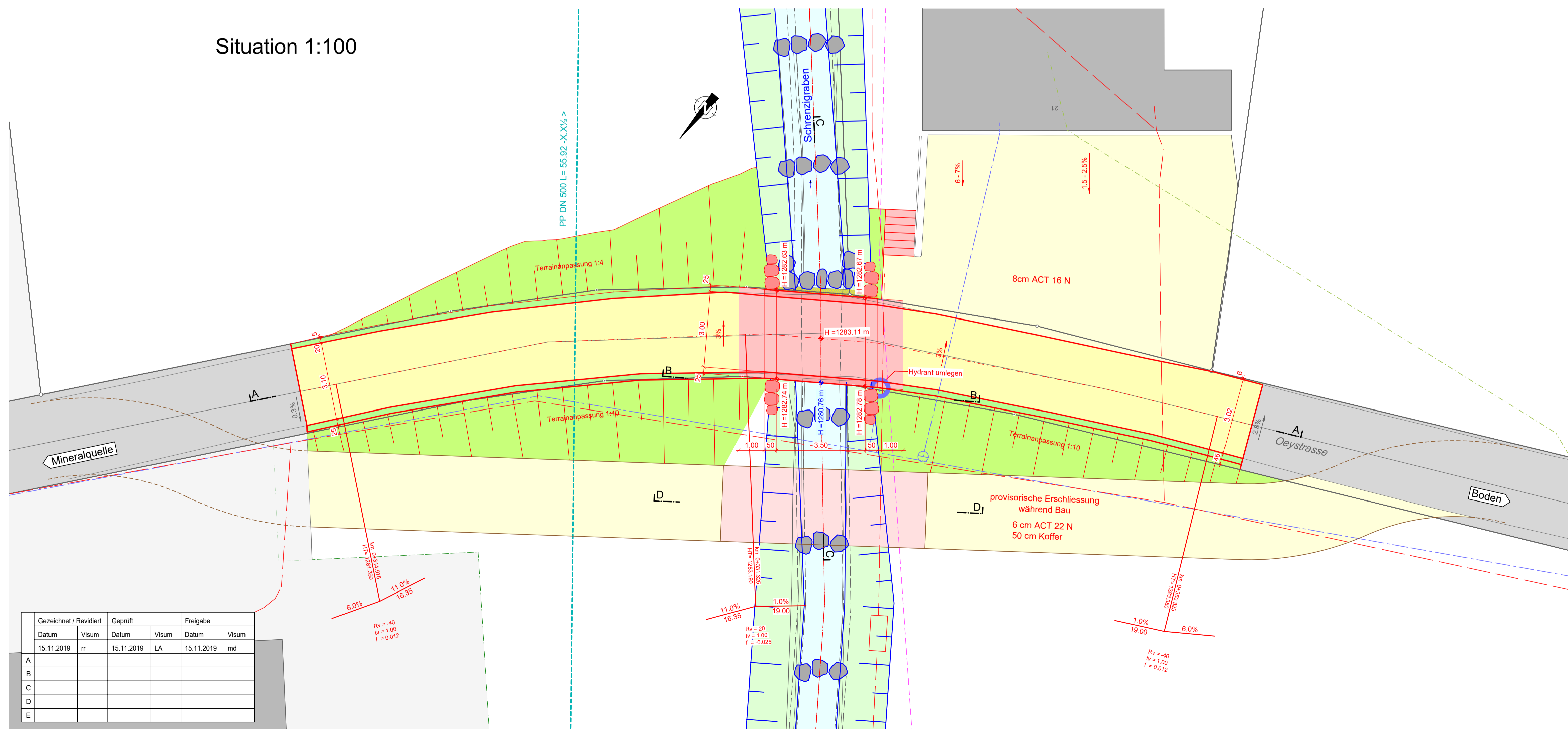
#### Hochwasserschutz Schrenzigrabe Senggstrasse bis Allebach

Projektverfasser:  
**KISSLING + ZBINDEN AG**  
INGENIEURE PLANER USIC  
Oberlandstrasse 15 | 3700 Spiez  
+41 33 650 71 71

Wasserbauplanegenehmigung:

öffentliche Auflage

### Situation 1:100



	Gezeichnet / Revidiert		Geprüft		Freigabe	
	Datum	Visum	Datum	Visum	Datum	Visum
A	15.11.2019	rr	15.11.2019	LA	15.11.2019	md
B						
C						
D						
E						