Oberingenieurkreis I

Tiefbauamt
des Kantons Bern

Wasserbauplan

Gewässer	Schrenzigrabe	Gewässer-Nr.	35918
Gemeinde	Adelboden	Projekt-Nr.	6.224.2
Erfüllungspflichtiger	Schwellenkorporation Adelboden	Plan-Nr.	33.509
Projekt vom	November 2019	Format	30 x 189
Revidiert			

Unterlage **Rodungsplan 1:500**

Hochwasserschutz Schrenzigrabe

Senggistrasse bis Allebach

Projektverfasser:

KISSLING + ZBINDEN AG
INGENIEURE PLANER USIC
Oberlandstrasse 15 | 3700 Spiez
+41 33 650 71 71

Wasserbauplangenehmigung:

öffentliche Auflage

Legende Situation

Geometersignaturen

- ▬ Kunstbauten
- ▬ Gebäude
- ▬ Strasse
- ▭ Gehweg, Vorplatz
- ▭ Gewässer
- ▬ Grünfläche
- ▬ Wald
- ▭ Ufergehölz

Schutzgebiete / Perimeter

- ▨ Grundwasserschutzzone S1
- ▨ Grundwasserschutzzone S2
- ▨ Grundwasserschutzzone S3

Projektmassnahmen

- ▬ Gewässer
- ▬ Einschnitt
- ▬ Aufschüttung
- ▬ Kunstbauten
- ▬ Holzverbauung
- ▬ Drittprojekte in Absprache mit Gemeinde
- ▬ Stahlteile
- ▨ Geschieberückhalt
- ▭ Belagsanpassung
- ▭ Neue Zufahrt
- ▭ Neuer Weg

Rodung

- 🟧 Rodung dauernd
- ▨ Rodung temporär
- 🟩 Ersatzaufforstung

	Gezeichnet / Revidiert		Geprüft		Freigabe	
	Datum	Visum	Datum	Visum	Datum	Visum
	15.11.2019	wm	15.11.2019	lg	15.11.2019	md
A						
B						
C						
D						
E						

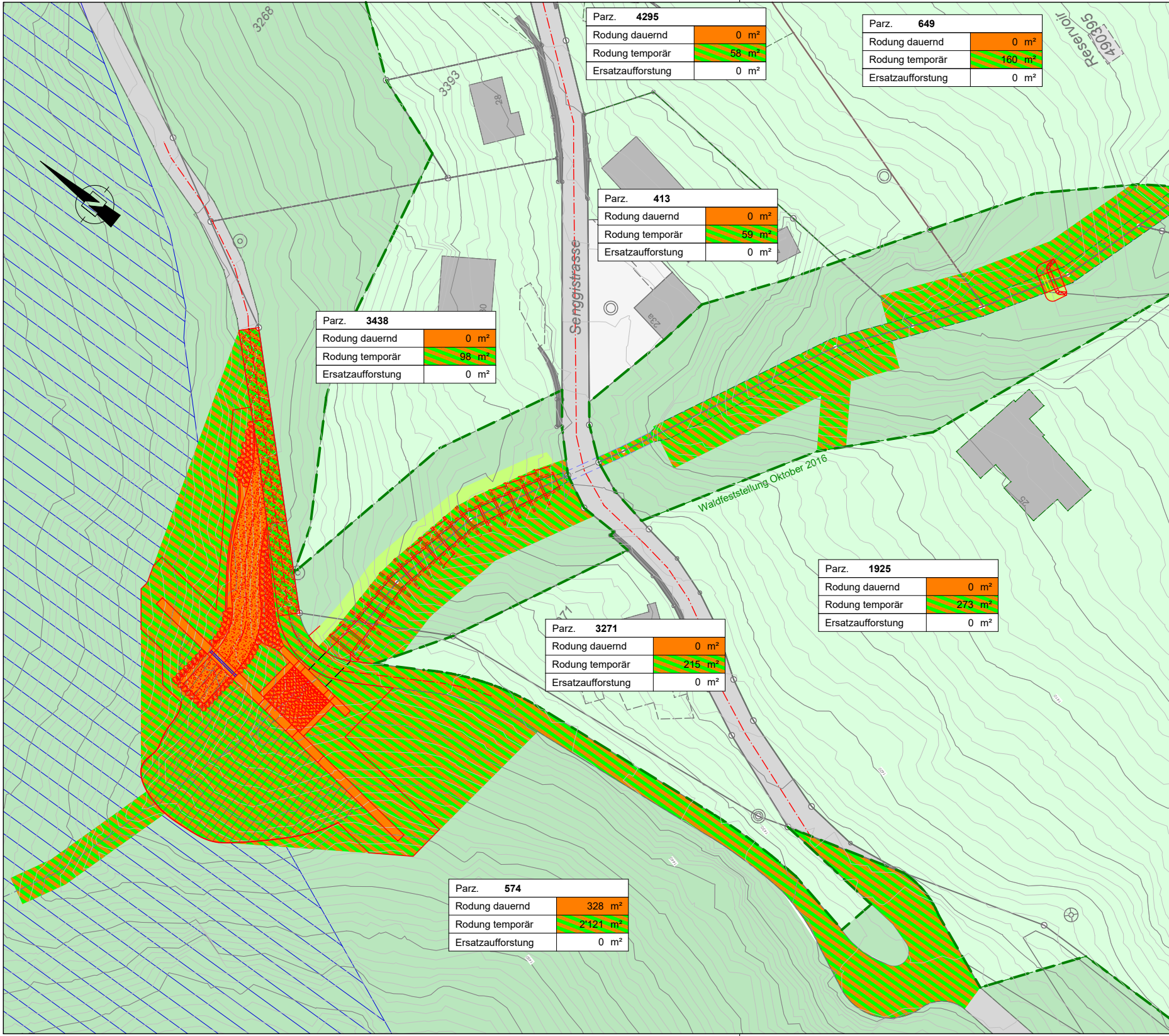
3268
3393
28
Senggistrasse
23a
25
Waldfeststellung Oktober 2016
Reservoir
4903995

Parz.	**4295**
Rodung dauernd	0 m²
Rodung temporär	58 m²
Ersatzaufforstung	0 m²

Parz.	**649**
Rodung dauernd	0 m²
Rodung temporär	160 m²
Ersatzaufforstung	0 m²

Parz.	**413**
Rodung dauernd	0 m²
Rodung temporär	59 m²
Ersatzaufforstung	0 m²

Parz.	**3438**
Rodung dauernd	0 m²
Rodung temporär	98 m²
Ersatzaufforstung	0 m²

Parz.	**1925**
Rodung dauernd	0 m²
Rodung temporär	273 m²
Ersatzaufforstung	0 m²

Parz.	**3271**
Rodung dauernd	0 m²
Rodung temporär	215 m²
Ersatzaufforstung	0 m²

Parz.	**574**
Rodung dauernd	328 m²
Rodung temporär	2'121 m²
Ersatzaufforstung	0 m²

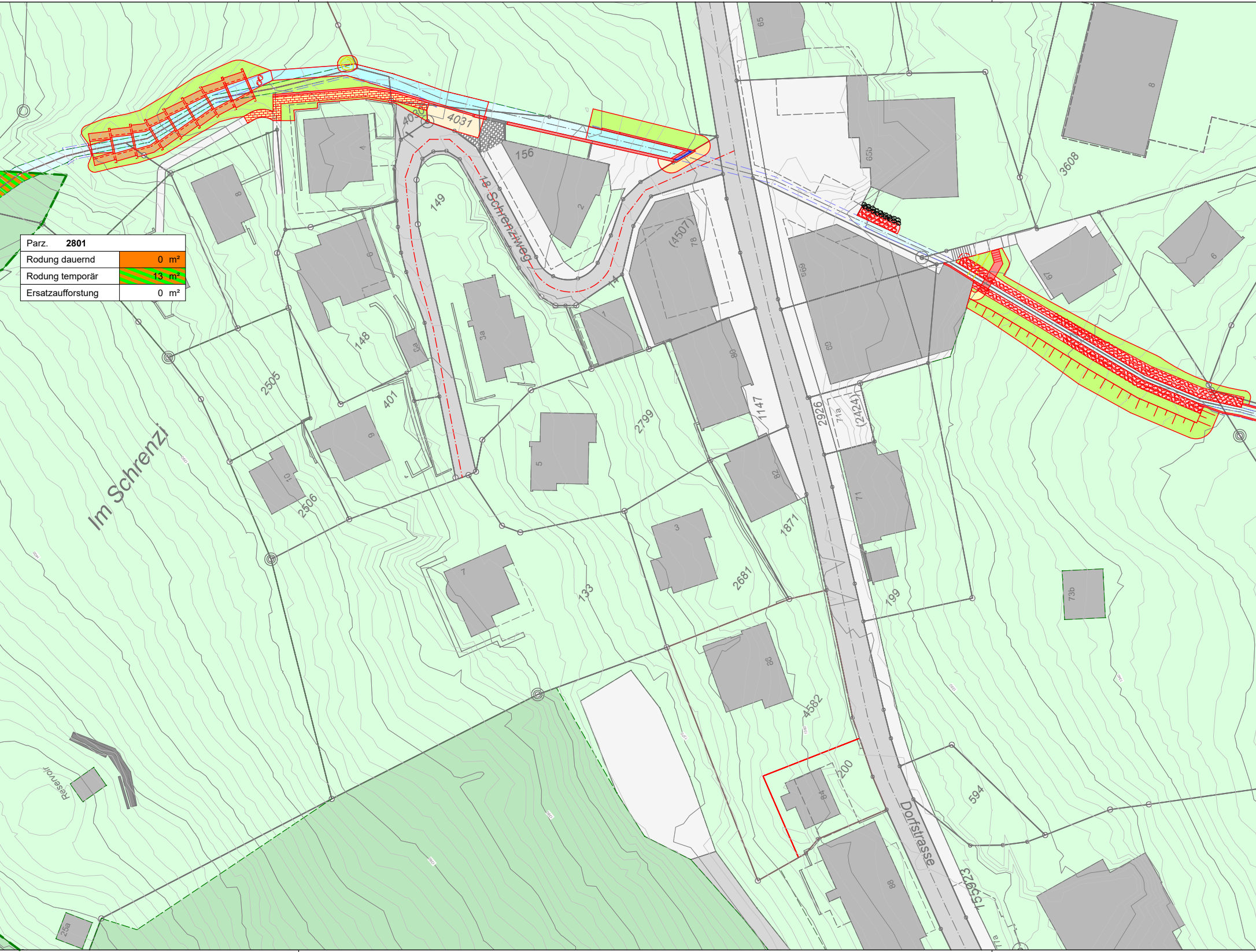
Im Schrenzi
1e. Schrenziweg
Dorfstrasse
Reservoir
4031
4030
156
149
148
401
2505
2506
2799
133
2681
1871
1147
2926
(2424)
(4507)
199
3608
4582
200
594
15023
65
65b
67
69
71
71a
73b
78
80
82
84
85
88
25a
1
2
3
3a
5
6
7
8
9
10

Parz.	**2801**
Rodung dauernd	0 m²
Rodung temporär	13 m²
Ersatzaufforstung	0 m²

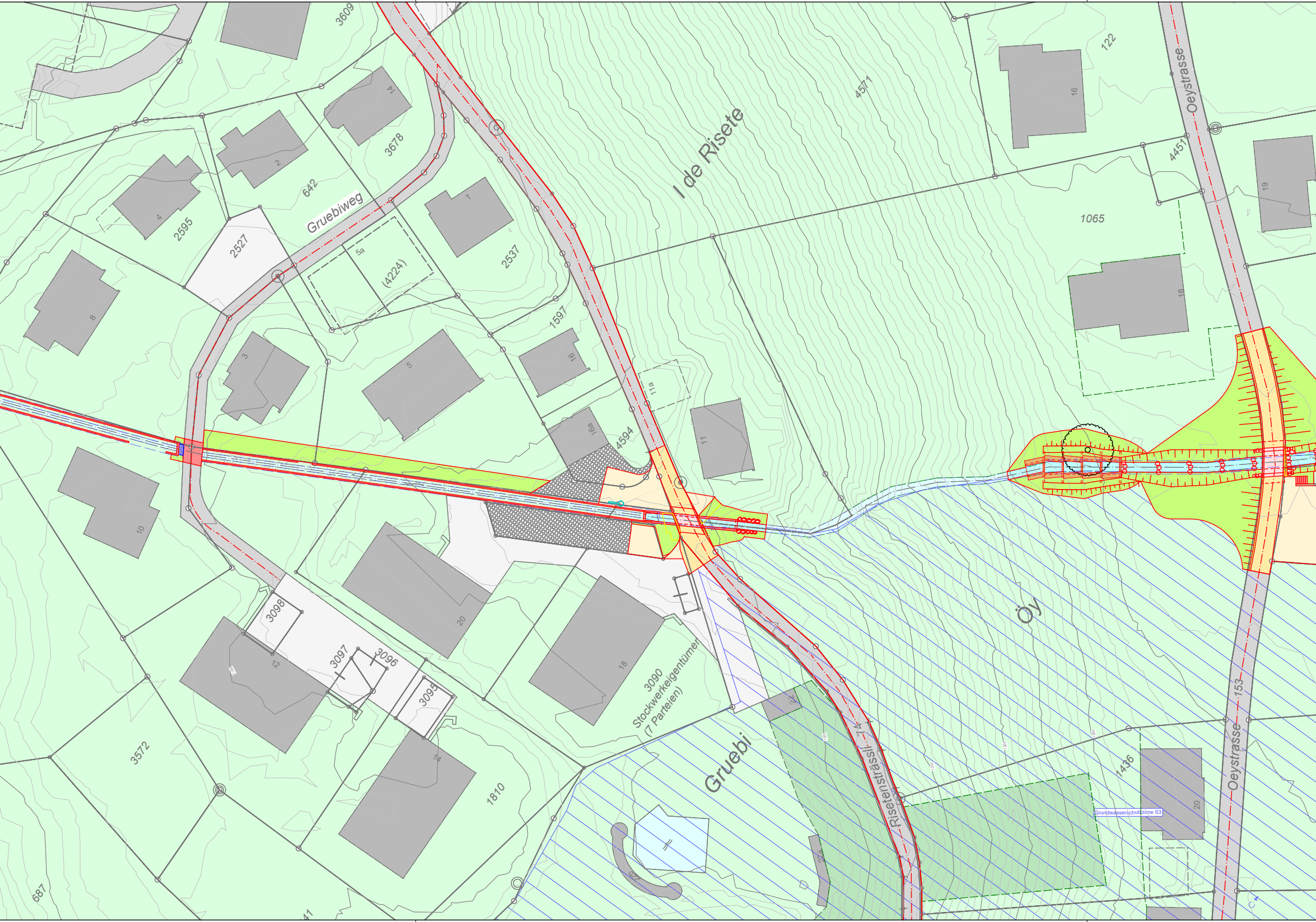
3609
14
3678
2
642
Gruebiweg
4
2595
2527
5a
(4224)
1
2537
8
3
1597
16
5
11a
16a
4594
11
I de Risete
4571
122
16
Oeystrasse
4451
19
1065
18
10
Öy
3098
12
3097
3096
3095
20
18
3090
Stockwerkeigentümer
(7 Parteien)
14
3572
1810
Gruebi
Risetensträssli
74
153
Oeystrasse
1436
Grundwasserschutzzone S3
20
687
41

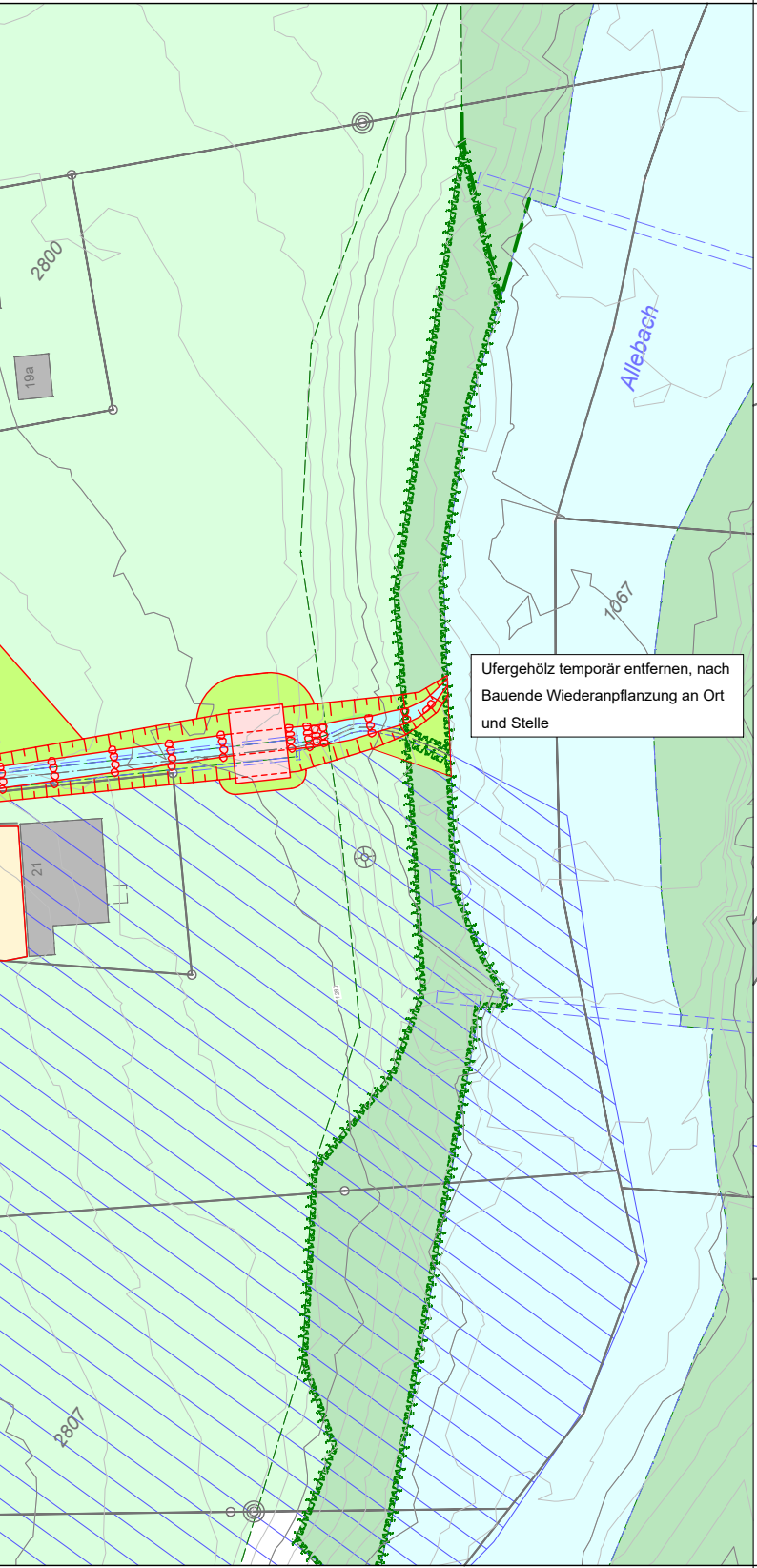
2800
19a
Allebach
1067
21
2807

Ufergehölz temporär entfernen, nach Bauende Wiederanpflanzung an Ort und Stelle

Ersatzaufforstung
Im Trunig, Adelboden

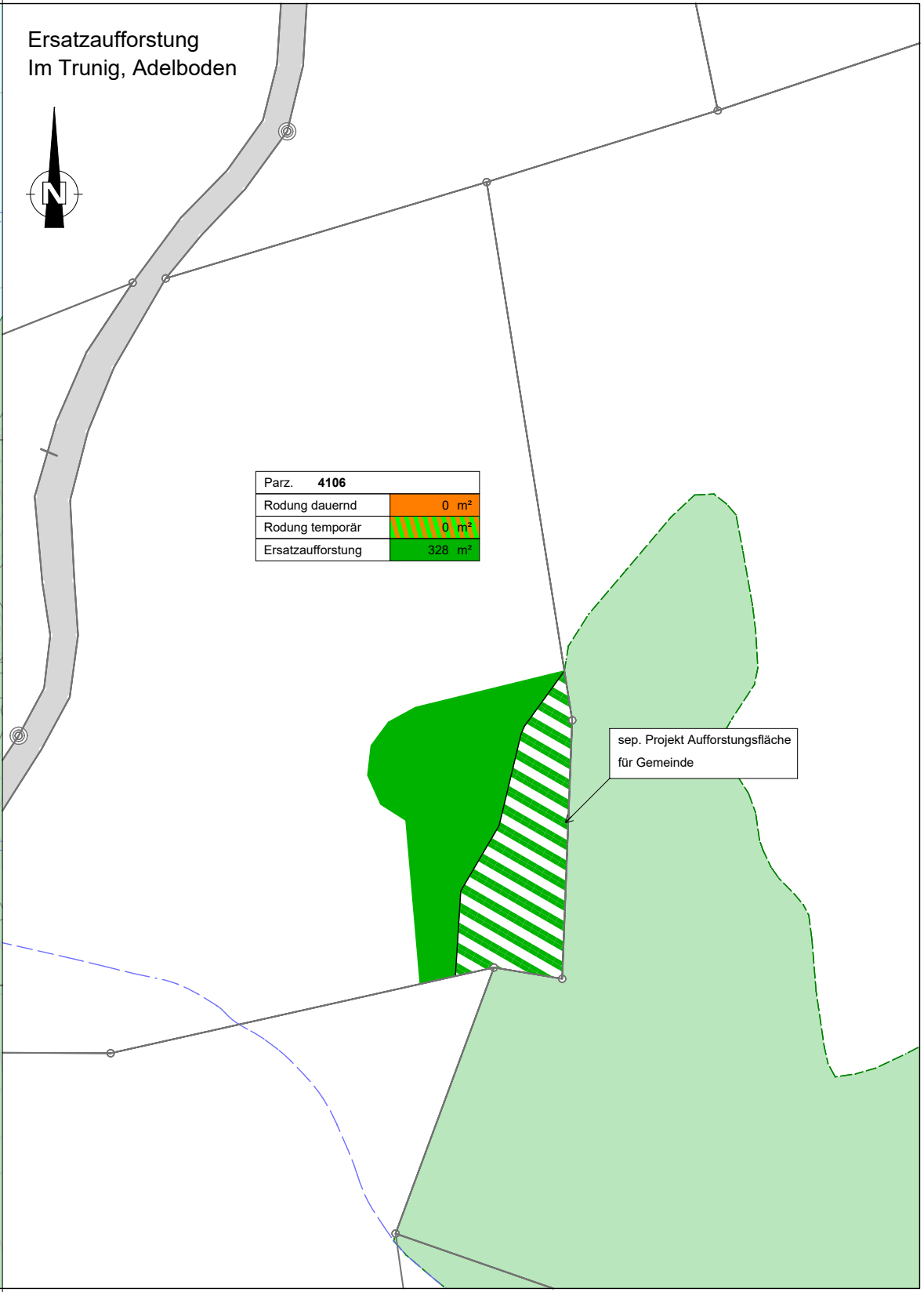

Parz.	4106
Rodung dauernd	0 m²
Rodung temporär	0 m²
Ersatzaufforstung	328 m²

sep. Projekt Aufforstungsfläche für Gemeinde