

Überwachungsdispositiv
 Felswände Adelboden Dorf (2013)
**Messstandort Heinrichegg West
 (Handmessung)**

Auftrags-Nr.: 7161 / 6313

Anhang: 6

Datum: November 2013

Datei: O:\7161 Überwachung Adelboden\November 2013\Anhang 6.cdr

Gezeichnet: ad/uz/st




Foto: Übersicht Messstellen 1 und 2



Foto: Übersicht Messstellen 3 und 4

Foto



Messstelle

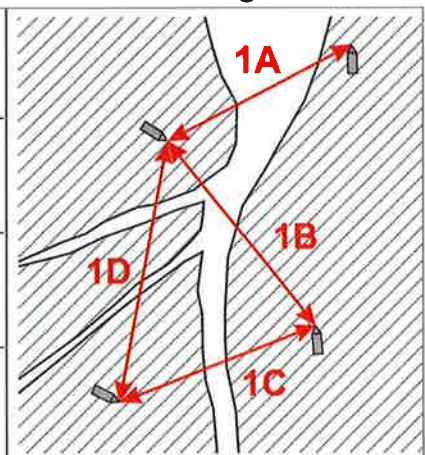
Messanordnung

1A

1B

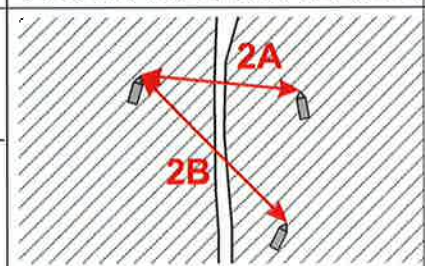
1C

1D



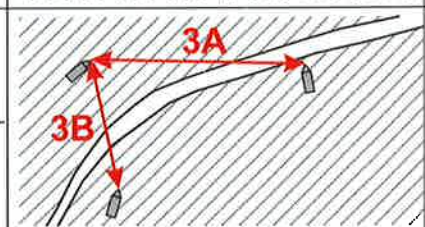
2A

2B



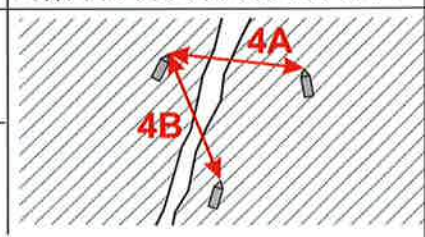
3A

3B



4A

4B



Anhang 7

Messstandort Stiegelfluh (Handmessung)

Gemeinde Adelboden

Überwachungsdispositiv
Felswände Adelboden Dorf (2013)

Messstandort Stiegelfluh (Handmessung)

KELLERHALS
+HAEFELI AG

GEOLOGEN - 3011 BERN

GEOLOGIE
HYDROGEOLOGIE
INGENIEURGEOLOGIE
UMWELTFRAGEN

Kapellenstrasse 22
Telefon: 031 381 90 07
Fax: 031 381 92 75
E-Mail: info@k-h.ch
www.k-h.ch



Auftrags-Nr.: 7161 / 6313

Anhang: 7

Datum: November 2013

Datei: O:\7161 Überwachung Adelboden\November 2013\Anhang 7.cdr

Gezeichnet: ad/uz/st




Foto: Übersicht Messstellen 1 bis 3

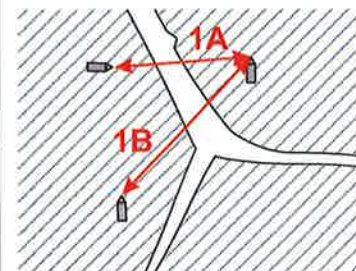
Foto Messstelle

Messanordnung



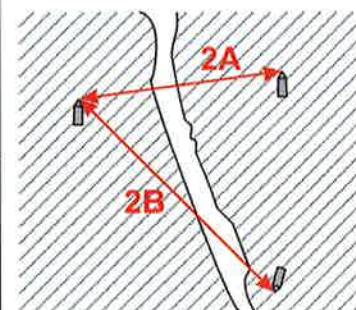
1A

1B



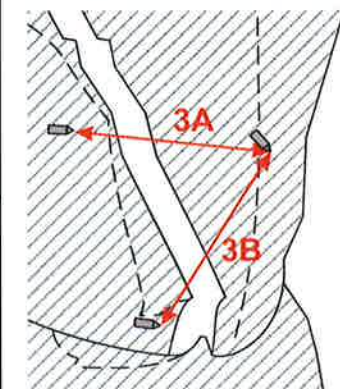
2A

2B



3A

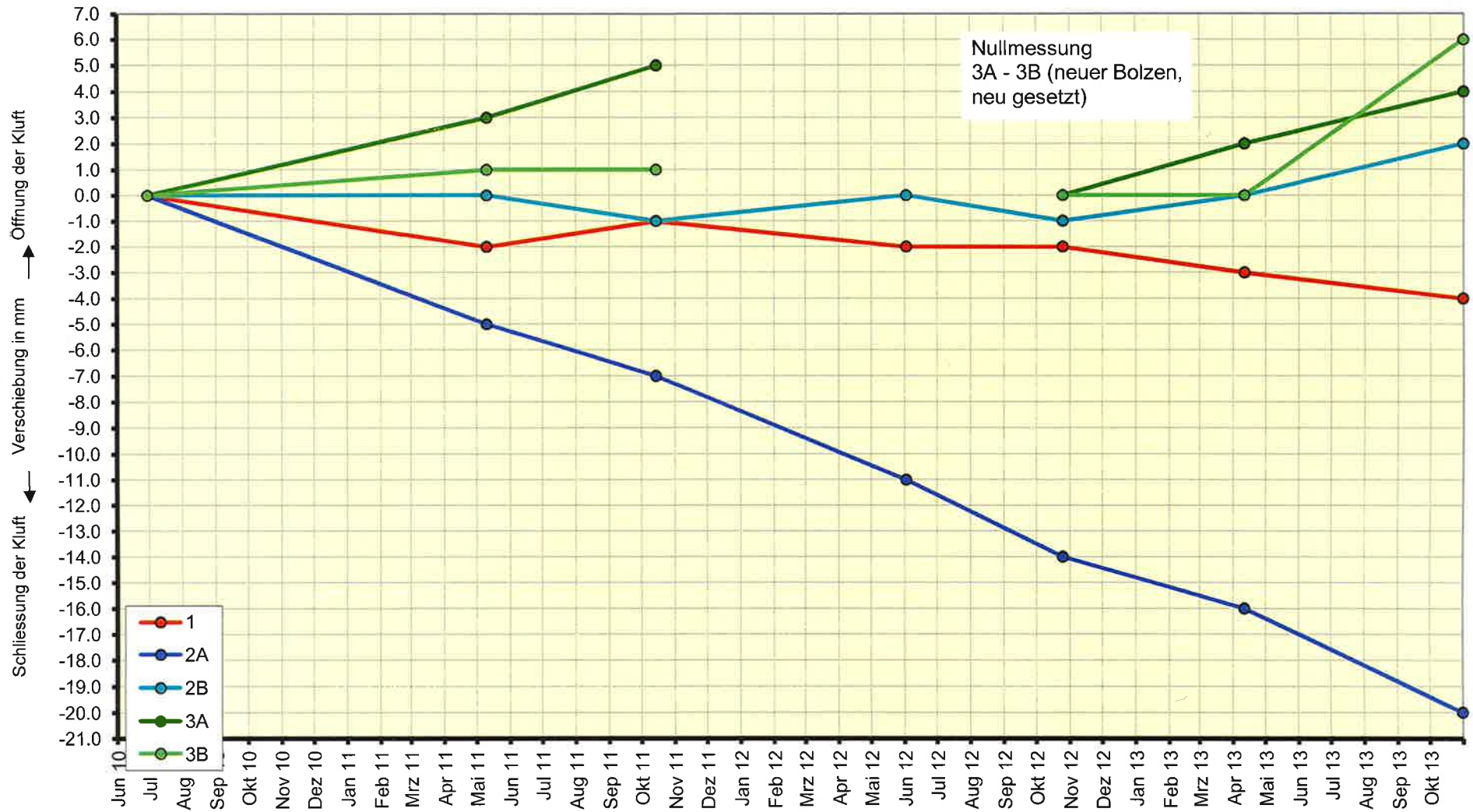
3B



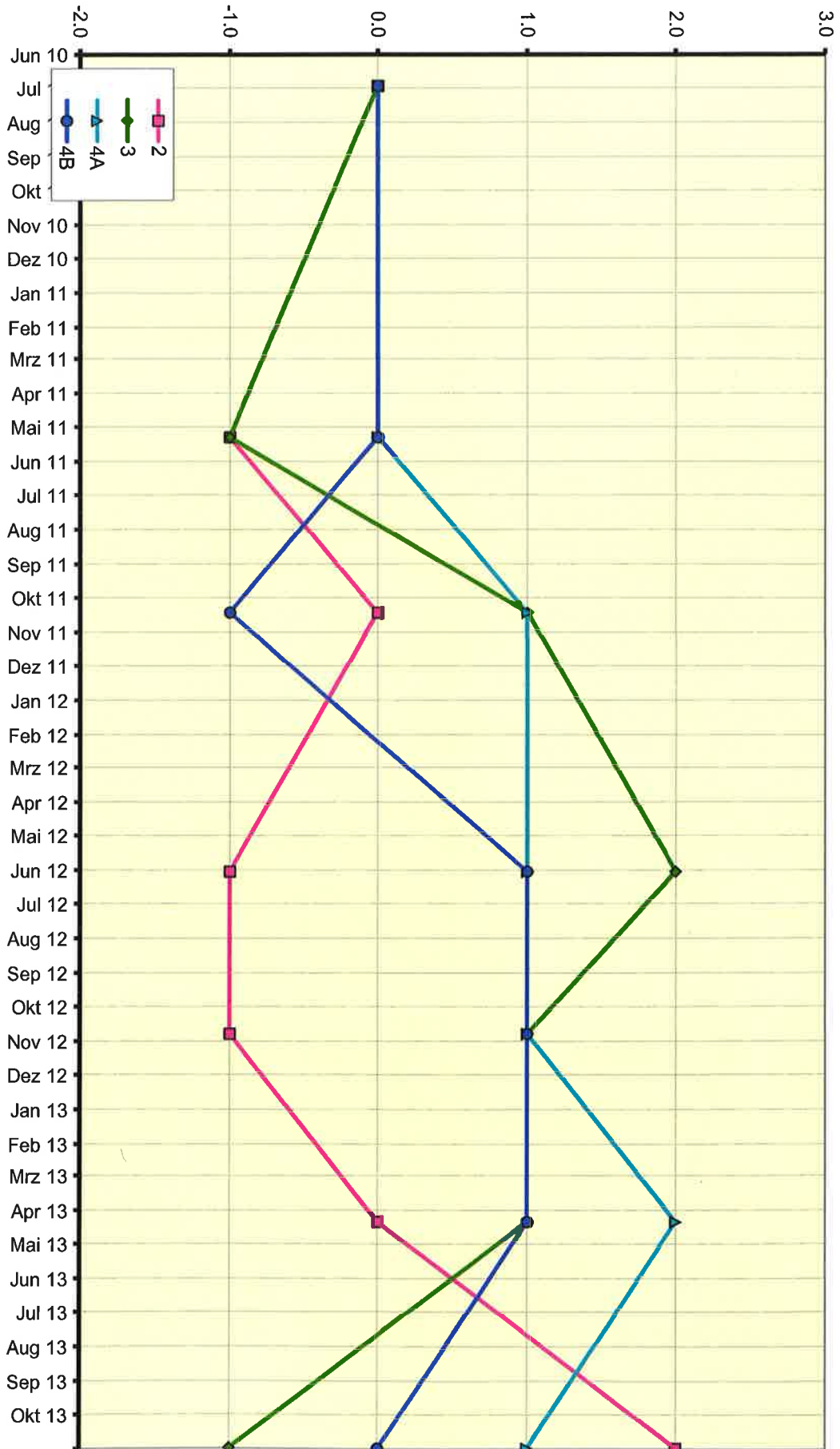
Anhang 8

Ganglinien der Handmessungen

Überwachungsdispositiv Felswände, Adelboden Dorf
Handmessungen Erika - Fluh 1 - 3B

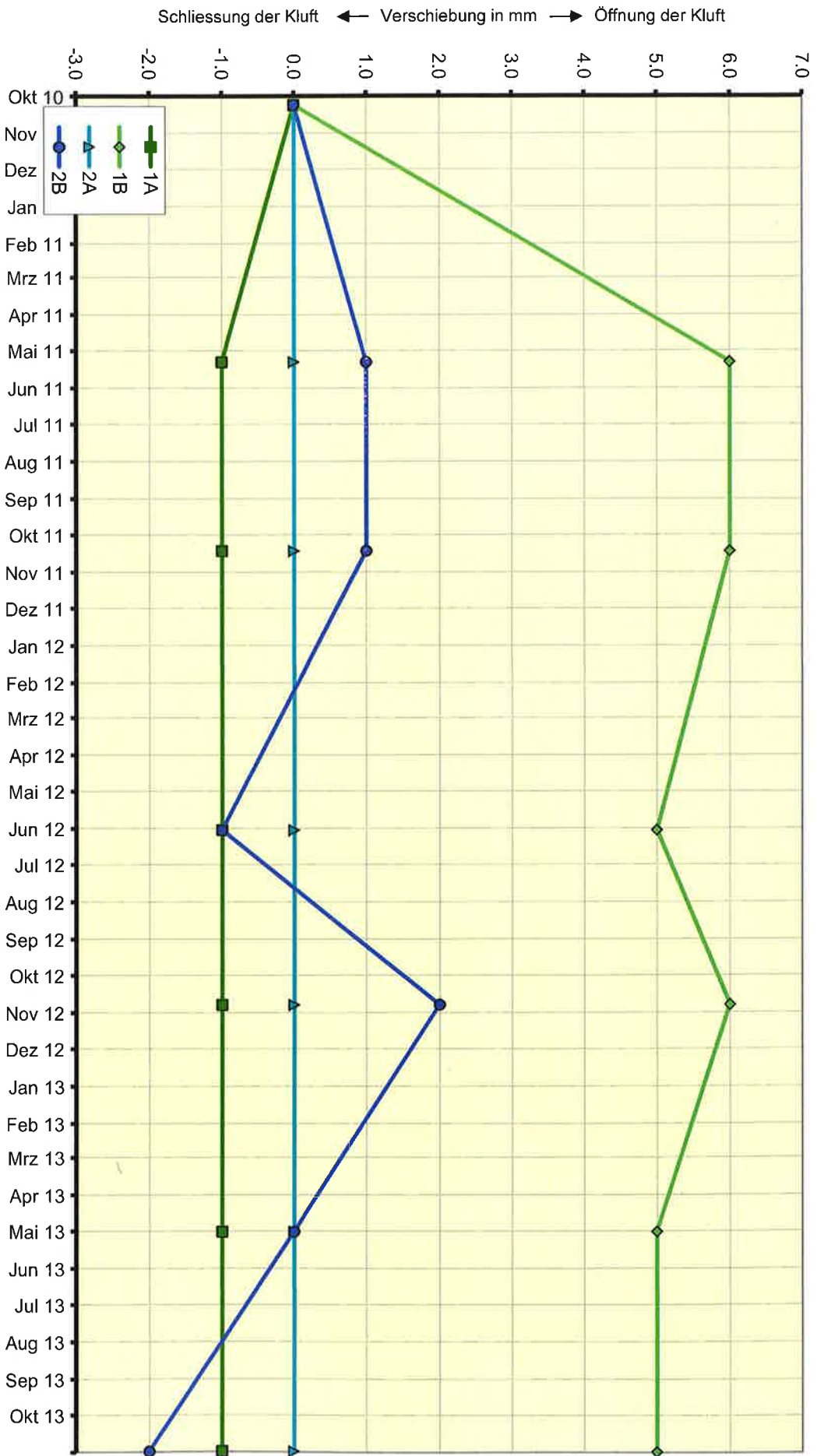


Schliessung der Kluft ← Verschiebung in mm → Öffnung der Kluft



Überwachungsdispositiv Felswände, Adelboden Dorf
Handmessungen Taubenfels 2 - 4B

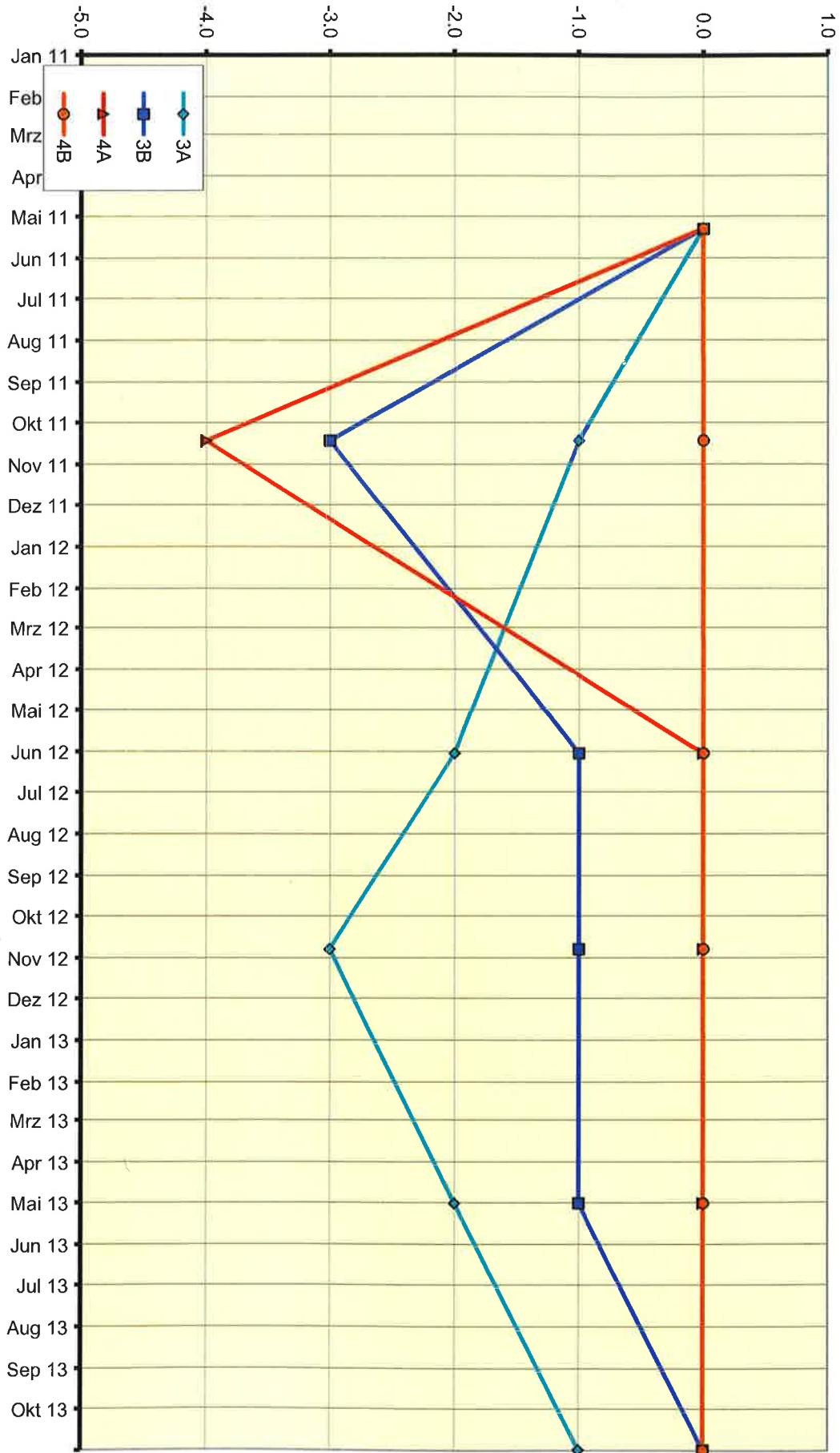
Überwachungsdispositiv Felswände, Adelboden Dorf
Handmessungen Heinrichегgen Ost 1A - 2B



Überwachungsdispositiv Felswände, Adelboden Dorf
 Handmessungen Heinrichegg West 1A - 2B



Schliessung der Kluft ← Verschiebung in mm → Öffnung der Kluft



Überwachungsdispositiv Felswände, Adelboden Dorf
Handmessungen Heinrichregen West 3A - 4B

Überwachungsdispositiv Felswände, Adelboden Dorf
Handmessungen Stiegelfluh 1A - 3B

